

20
26 **KOB**
VOB *Sáska*

IOF
INTERNATIONAL ORIENTEERING FEDERATION



Versenyértesítő

**Középtávú Országos Bajnokság
Országos Váltóbajnokság
2026. június 6-7.**

VERSENYÉRTESÍTŐ

Magyarország 2026. évi Tájékozódási Futó Középtávú Országos Bajnoksága (KOB), és Országos Váltóbajnoksága (VOB)

Helyszín, időpont

Sáska, 2026. június 6-7.

Rendező

A Magyar Tájékozódási Futó Szövetség megbízásából a **Veszprémi Honvéd SE** és a **ZöldSport'27 Nonprofit Kft.**

Védnökök

- Porga Gyula – Veszprém Megyei Jogú Város Polgármestere
- Horváth Bence – Sáska Község Polgármestere

Versenybíráóság

- **Elnök:** Mets Miklós
- **Elnökhelyettes:** Németh Zsoltné
- **Technikai vezető:** Bereczki Máté
- **Titkár, versenyiroda:** Lendvai Katalin, Szalontai Sára
- **Cél:** Lantai Gyula, Néda László
- **Rajt:** Gerzsényi Zsolt, Marton Balázs
- **Térképfelelős, felvezetés:** Kovács Gábor, Vajda Zsolt
- **IT:** Ambrus András
- **Szpíker:** Szép Zoltán

- **Pályakitűzők:** Györgyi Ábel (KOB), Forrai Gábor, Forrai Miklós (VOB)
- **Ellenőrző bírók:** Gyenizse-Nagy Balázs (KOB), Györgyi Péter (VOB)

- **WRE ellenőrző bíró:** Györgyi Péter

A versenybíráóság elérhetősége:

- **email:** vhs.tajfutatas@gmail.com
- **telefon:** +36 70 330 4253 (Németh Zsoltné)

A versenyek meghatározása

- **KOB:** nappali, középtávú, egyfordulós, egyéni bajnokság. Kiemelt rangsoroló verseny, M/W21E kategóriában világranglista (WRE) futam.
- **VOB:** nappali, egyfordulós váltóbajnokság

Program

- 2026. június 6. (szombat) – Középtávú Országos Bajnokság, „O” idő: 12.00 óra
- 2026. június 7. (vasárnap) – Váltó Országos Bajnokság, „O” idő: 10.00 óra

Versenyközpont, parkolás

Sáska Erdészház: – GPS: [46.943863, 17.487722](https://www.google.com/maps/place/46.943863,17.487722)

A versenyközpont Sáska település határától, jó minőségű (kb. 800 méter hosszú) murvás úton közelíthető meg. A község határától a navigációt útjelző táblák is segítik.

Parkolni közvetlenül a versenyközpont melletti réten lesz lehetőség. A parkolás során kérjük tartsátok be a parkolásban segítő sporttársak utasításait!

A parkoló területén meglehetősen laza szerkezetű a talaj, kérjük kellő körültekintéssel közlekedjete. Tartósan kedvezőtlen (esős) időjárás esetén a rendezőség dönthet úgy, hogy a parkolót más helyszínre helyezi át, erről szükség esetén legkésőbb péntek délután teszünk közzé tájékoztatást.

A parkolás díja **500 Ft/nap**, kérjük a gyorsabb parkolás érdekében, előre készítsétek ki.

Felhívjuk a figyelmet, hogy parkolni kizárólag a rendezőség által kijelölt területen engedélyezett, Sáska belterületén – a Sáska Faluházban megszálló versenyzők kivételével – parkolni tilos!

Jelentkezés

A versenyközpontban, az alábbi időpontokban:

- **2026. június 6. (szombat)** – 10.00 és 11.30 között
 - helyszíni nevezés nyílt és M/W14B kategóriákban
 - bérelt dugóka átvétele
 - M/W21E-ben SIAC átvétele azoknak a versenyzőknek, akik hagyományos dugókaival neveztek a KOB-ra
- **2026. június 7. (vasárnap)** – 08.30 és 09.30 között
 - helyszíni nevezés nyílt kategóriákban
 - bérelt dugóka átvétele
 - Váltó OB rajtszámok átvétele

Egyéni jelentkezésre nincs lehetőség, a versenycsomagot csak egyben adjuk ki a klubok képviselői számára!

A KOB-VOB bajnoki kategóriákban az esetleges dugókaszám módosításon kívül egyéb módosítás, helyszíni nevezés, lemondás nem lehetséges. A dugókaszámokat 2026. június 6. napon 11.00 óráig lehet módosítani az [E-nevezés](#) rendszerben.

A VOB bajnoki kategóriákban a váltó összeállításokat legkésőbb **2026. június 7. napon 8.00 óráig szükséges megadni, az [E-nevezés](#) rendszerben. A VOB rajtszámait vasárnap vehetők át.**

Helyszíni nevezés, dugóka bérlés

Utólagos- és helyszíni nevezés kizárólag **Nyílt és M/W14B** kategóriákba lehetséges **3.500 Ft/futam/fő** nevezési díjért, az üres helyek erejéig az [E-nevezés](#) rendszeren keresztül.

A helyszínen hagyományos dugókák 500 Ft/futam, érintésnélküli (SIAC) dugókák 800 Ft/futam áron bérelhetők. A 2012-ben és később született indulóknak a hagyományos SI bérlés díjmentes.

Felhívjuk a figyelmet, hogy az M/W21E kategóriák versenyzői – a későbbiek során részletezett időmérési módszer miatt – kizárólag érintés nélküli pontfogásra alkalmas SIAC dugókkal indulhatnak a Középtávú OB-n. Azoknak a versenyzőknek, akik hagyományos dugókkal neveztek a versenyre, a jelentkezés során térítésmentesen biztosítunk SIAC-ot.

Fizetés

Az egyéni nevezők (egyesületen kívüli vagy egyedileg fizetők) bankkártyával az [E-nevezés](#) rendszerén keresztül tudnak fizetni.

Az egyesületek bankkártyával vagy átutalással, számla alapján tudnak fizetni. A számlákat a nevezési rendszerben megadott számla igények alapján állítjuk ki a versenyt követően.

A 2026. június 3. utáni és helyszíni nevezés esetén a fizetés vagy a nevezési rendszeren keresztül bankkártyával, vagy a versenyközpontban készpénzben lehetséges.

Szállások, szállítás

- **Ideiglenes kemping** – Sáska, [versenyközpont](#)
 - hideg vizes mosdási lehetőség
- **Tornaterem** – Sáska faluház
 - Sáska, [Petőfi utca](#)
- **Kollégiumi szállás** – Veszprémi Középiskolai Központi Kollégium
 - Veszprém, [Stadion u. 20-22.](#)

A szállások 2026. június 3-ig még foglalhatók az [E-nevezésben](#).

A szállásokat péntek 16.00 órától lehet elfoglalni és vasárnap 09.00 óráig kell elhagyni (kivéve az ideiglenes kempinget).

Fizetés bankkártyával az [E-nevezésen](#) keresztül, átutalással számla alapján, vagy a helyszínen készpénzben.

Szervezett szállítást nem tervezünk.

Büfé szolgáltatás

A versenyközpontban mindkét nap büfé üzemel, előrendelhető menü és helyszíni kínálat formájában.

A menük 2026. június 3., szerda éjfélig rendelhetőek [ide kattintva](#).

A menüt szombaton 12.00 –16.00 óra között, vasárnap 11.30 – 14.30 óra között lehet elfogyasztani.

Az ebédjegyeket rendelésenként a versenyirodában lehet átvenni, készpénzes fizetés után

Rajtszám

A Középtávú OB-n kizárólag az M/W21E kategóriák indulói kapnak rajtszámot, amit a **rajtkaranténban** vehetnek majd át a karanténba való belépést követően.

A Váltó OB-n az összes kategória kap rajtszámot, melyeket vasárnap reggel a jelentkezésnél vehetnek át a csapatvezetők.

A rajtszám viselése a mellkason kötelező, **kérjük, hogy a rajtszám rögzítéséhez biztosítótűt mindenki hozzon magával.**

A VOB-on a rajtszám első 2-3 számjegye a korcsoportot, a 3-4/4-5 jegye a csapat sorszámát (férfiaknál 1-től, nőknél 51-től), a pont utáni számjegy pedig a futási sorrendet jelenti.

Pl.: **2101.1** – M21A kategória 1-es rajtszámmal induló csapatának az 1. futója

Élő közvetítés

A Középtávú OB és a Váltó OB futamait élő online részidős eredményekkel, valamint az előre kiválasztott versenyzők/váltók esetében élő GPS-közvetítéssel tudjátok majd követni. Az élő GPS-közvetítés a versenyközpontban felállított LED-falon, valamint online felületen is elérhető lesz.

A versenyhez kapcsolódó élő eredmények, GPS-közvetítések és minden további aktuális információ az alábbi oldalon lesz elérhető:

<https://live.woc2027.hu/>

Az élő eredményeket a versenyközpontban felállított kijelzőkön is követni lehet majd.

GPS információk

A KOB és VOB esetében is kiválasztásra kerülnek versenyzők/váltók, akiknek a rajtban GPS eszköz kerül kiosztásra, melynek viselése kötelező. A GPS eszközökhöz elsősorban felkarra rögzíthető karpántot áll módunkban biztosítani, akinek ez a módszer nem megfelelő, kérjük, hogy készüljön saját GPS mellényvel. A GPS eszközök karpánton vagy mellényen kívül más módon (pl.: zsebben, zokniban, stb.) történő viselése nem megengedett.

A KOB esetében az alábbiak szerint kerülnek kiosztásra a GPS eszközök:

- M/W21E – 25-25 fő
- M/W20E – 6-6 fő
- M/W18E – 8-8 fő
- M/W16E – 10-10 fő

A VOB esetében az alábbiak szerint kerülnek kiosztásra a GPS eszközök:

- M/W21A – 15 (M21A) és 10 (W21A) előre kiválasztott váltó (a váltón belül az összes futó kap GPS-t)
- M/W20A – 6-6 előre kiválasztott váltó 3. futója
- M/W18A – 8-8 előre kiválasztott váltó 3. futója
- M/W16A – 12 (M16A) és 6 (W16A) előre kiválasztott váltó 3. futója

Amennyiben egy egyesületen belül, azonos kategóriában több váltó is indul, akkor kérjük, hogy a váltó összeállítások leadásánál figyeljeteK arra, hogy a **rajtszámok erőssorrendben kerüljenek kiosztásra**. Ez alapján az alacsonyabb rajtszámú váltóba kerüljenek azok a versenyzők, akiktől a jobb eredmény várható.

A GPS-el felszerelt versenyzők/váltók listáját mindkét futam esetében a rajtlista jelöli, az érintett versenyző/váltó mellett egy "GPS" felirattal.

Pontfelszerelés, pontérintés

Állvány, narancssárga-fehér bója, szűrőbélyegző, SI doboz, ami az állványon vízszintesen lesz elhelyezve. Az érintésnélküli (Air+) mód mindkét futamon be lesz kapcsolva. Ez alól kivételt képez a VOB céldoboz, amit minden befutó versenyzőnek manuálisan kell érintenie.

Ha pontfogás esetén az SI doboz nem működik, akkor a térképre kell lyukasztani, amit a célban kiolvasáskor kell jelezni a célszemélyzetnek.

Terep

A verseny terepe középhegységi jellegű, a Dél-Bakonyra jellemző 200-400 méter közötti tengerszint feletti magassággal. A domborzatot jellemzően meredek oldalak, völgyek, valamint helyenként rendkívül részletgazdag felszínformák határozzák meg.

A növényzet változatos: a jól futható, jól átlátható lombos szálerdők (elsősorban a Váltó OB terepe) mellett több helyen előfordulnak a futhatóságot és a láthatóságot egyaránt jelentősen korlátozó, sűrű, cserjével borított fenyőerdők, ahol a futhatóságot egyes tereprészekben szeder és kidőlt fák is nehezítik (elsősorban a Középtávú OB terepe). Helyenként jelentős mennyiségű sziklaképződmény (sziklák, sziklafalak, kisebb kőfolyások) található. A terepre közepesen sűrű/ritka úthálózat jellemző.

Felhívjuk a figyelmet, hogy az elmúlt hetek csapadékos időjárásának köszönhetően, a versenyterep néhány részén sűrűbb növényzetre lehet számítani a térképen ábrázoltnál.

Térkép

A térképeken és a pótszimbolokon a kategóriák megnevezése az angol rövidítéssel van megadva.

M: férfi, W: női, Open A: Nyílt technikás, Open B: Nyílt könnyű.

KOB

- M/W14-M/W21 és Open A kategóriákban – 1:10.000/5m – mérete: 289*199 mm
- M/W35-M/W50 kategóriákban – 1:7.500/5m – mérete: 385*265 mm
- M/W55-M85/W80 és Open B kategóriákban – 1:7.500/5m – mérete: 289*199 mm

VOB

- M/W14–M/W21 és M105 kategóriákban – 1:10.000/5m – mérete: 289*199 mm
- W105, M/W135–M205/W185, Open A és Open B kategóriákban – 1:7.500/5m – mérete: 289*199 mm

A térképek az M/W21E (Váltó OB-n M/W21A) kategóriákban vízálló, a fizikai igénybevételnek rendkívül ellenálló **Teslin** papírra, a többi kategóriában **Pretex** papírra lesznek nyomtatva.

A térképek 2025–2026-ban készültek, a jelenleg hatályos ISOM 2017–2 előírásainak megfelelően, a magyar térképeknél megszokottakhoz képest jelentősebb generalizálással.

Helyesbítők: Viktor Kirianov, Vadym Prokopchuk, Serhiy Usenko (UKR)

Pontmegnevezés mindkét versenyen a térképen megtalálható. Pótszimbolt a Középtávú OB-n biztosítunk, felvétele a rajtkordonban történik. A Váltó OB-n pótszimbol nem lesz.

Frissítés

A Középtávú OB-n az M/W21E kategóriákban a pályák kb. 50%-nál, ellenőrző ponton lesz lehetőség frissítésre. A frissítőponton vizet biztosítunk, egyéni frissítők leadására nincs lehetőség.

A rajtkaranténokban, a KOB kihelyezett célban és a versenyközpontban a befutó versenyzők részére vizet biztosítunk, utóbbi esetében kérjük mindenki a saját poharát/kulacsát használja.

Terepbemutató edzés

A KOB–VOB–ot megelőző napon, 2026. június 5. pénteken edzéslehetőséget kínálunk Sáskához közel, a **“Véndek-hegy”** terepen.

Az edzésre összpontosított térképet tudunk biztosítani, a pontok helyén A5 méretű, bója mintával felülnyomott, kóddal ellátott PVC műanyag táblák vannak kihelyezve, melyek a 2027. évi Felnőtt Tájfutó VB-re készült fix pontos edzőpályák ellenőrző pontjait jelölik.

A terepről készült térkép megtekinthető [ide kattintva](#).

Az edzés 2026. június 5. napon 13.00 órától egészen sötétedésig elérhető, fejlámpás, éjszakai edzés tartása tilos!

Parkoló: <https://maps.app.goo.gl/LK61XBMPYJPpMKE3A>

Az edzés ára **1.000 Ft/fő**, amire szintén az [E-nevezés](#) rendszeren keresztül tudtok jelentkezni **2026. június 3. napon 24.00 óráig**.

A nyomtatott edzőtérképek átvételére 2026. június 5. napon 12.00 órától a versenyközpontban van lehetőség.

Terepletiltás

A versennyel érintett terület a 2027. évi Felnőtt Tájékozódási Futó Világbajnokság (WOC 2027) letiltott terepeinek egyike.

A KOB–VOB 2026 vonatkozásában – **a verseny napjáig** – a WOC 2027 terepletiltásban feltüntetett

információk az irányadók, az alábbiak szerint.

- Az érintett területre való belépés tilos a bajnokságban érintett és a WOC 2027-re aspiráló versenyzőknek és edzőiknek, ennek megszegése a versenyből való kizárást vonja maga után
- Tilos a belépés mindenki másnak is, aki a tereppel kapcsolatos ismereteinek fenti személyeknek történő átadásával befolyásolhatja a verseny eredményét.

A KOB-VOB 2026 terepletiltás az alábbi linken érhető el: [KOB - VOB 2026 \(WOC 2027\) terepletiltás](#)

A KOB-VOB-bal érintett terület a versenyt követően WOC 2027 edzőterepként funkcionál a továbbiakban. A pontos területi lehatárolások a versenyt követően a WOC 2027 terepletiltásában lesznek feltüntetve:

[WOC 2027 - Embargoed & Training Areas](#)

Eredményhirdetés, díjazás

A kategóriák győztesei elnyerik a Magyarország Középtávú Bajnoka, illetve a Magyarország Váltóbajnoka címet.

Az 1-3. helyezettek érem és tiszteletdíjban, az M/W14-21 kategóriák 4-6. helyezettjei oklevél díjazásban részesülnek (csak a KOB-on). Nyílt és M/W14B kategóriákban nem tartunk eredményhirdetést.

A WRE kategóriák (M/W21E) 1-6. helyezettjeit, a KOB eredményhirdetés előtt külön is díjazzuk.

Eredményhirdetések tervezett időpontjai:

- 2026. június 6. - 16.30 óra - WRE futam + Középtávú OB
- 2026. június 7. - 14.15 óra - Váltó OB

Gyermekfelügyelet, gyermekmegőrző

A versenyen mindkét nap óvodát működtetünk. Szombaton 11.00 és 15.00 óra, vasárnap pedig 9.30 és 13.00 óra között.

Egészségügyi biztosítás

Versenyorvos mindkét nap a versenyközpontban elérhető.

Médiamegjelenés, fotó- és videófelvételek

A rendezvény mindkét napján a résztvevőkről fotó- és videófelvételek készülnek, amelyek megjelenhetnek offline, online és sugárzott médiában is. Kérjük, szüségtelenül ne akadályozzátok az operatőrök munkáját, és futás közben legyetek körültekintőek a közelükben. A versenyre történő nevezéssel és indulással minden résztvevő elfogadja és hozzájárul, hogy róla felvétel készülhet, amely különböző médiumokban megjelenhet és lejátszásra kerülhet.

Környezetvédelem

Kérjük, vigyázzunk együtt környezetünkre, és segítsetek tisztán hagyni a versenyhelyszínt magunk után! Ha lehetőségetek van rá, vigyétek haza a versenyen keletkező hulladékot.

Road to WOC 2027

A versenyt követően, 2026. június 8–9. napokon kerül lebonyolításra a 2027. évi Felnőtt Tájékoztató Futó Világbajnokság 1. hivatalos edzőtábora. Az edzőtáborral összefüggő legfontosabb információk elérhetőek a következő linken: <https://woc2027.hu/woc-edzesek-letiltott-teruletek/>

A WOC 2027-ig vezető versenysorozat következő állomása a 2026. október 3–4. napokon megrendezésre kerülő Honvéd Kupa (IOF Gold WRE), melynek versenykiírása már elérhető a [következő linken](#).

Egyéb információk

- A versenyen mindenki saját felelősségére indul!
- A versenyen mindennemű gazdasági tevékenység csak a versenybírók előzetes engedélyével lehetséges!
- Rendezéstechnikai kérdésekben a Bajnoki rendszer és a Versenyszabályzat vonatkozó rendelkezései érvényesek.
- Egyesületi sátor felállítására az értesítő végén található aréna vázlatban jelölt helyen lesz lehetőség

FUTAM SPECIFIKUS INFORMÁCIÓK

Középtávú Országos Bajnokság – 2026. június 6.

“O” idő: 12.00 óra

Karantén

A Középtávú Országos Bajnokságon rajtkarantént alkalmazunk.

A karantén távolsága a versenyközponttól **1700 m/130 m** szinttel kék-fehér szalagozáson.

A karanténba vezető úton a szalagozást elhagyni tilos! A karantént **12.45**-kor zárjuk, addig minden versenyzőnek – beleértve a Nyílt és F/N14B kategóriáknak is – be kell érnie a karanténba.

A 80 év feletti férfi, valamint a 75 év feletti női versenyzőket igény esetén kiszállítjuk a karanténba. A szállító jármű a felfújható aréna kaputól (bejárattól) indul **11.15**-kor.

A karanténba **tilos** bármilyen információ továbbítására vagy vételére alkalmas készüléket, telekommunikációs eszközt (különösen okostelefont, tabletet) bevinni és használni. Ez vonatkozik bármilyen, térkép megjelenítésére alkalmas eszközre is. A GPS-es órák bevihetők, feltéve, hogy kommunikációra és navigációra nem használják. **Ezen szabályok megszegése a versenyből való kizárást vonja maga után!**

A karanténban kísérők is tartózkodhatnak, amennyiben **12.45**-ig belépnek oda, azonban ha elhagyják azt, újból nem térhetnek vissza.

A karanténban hagyott felszereléseket folyamatosan visszaszállítjuk a VK-ba. A karanténban mobil WC-t és ivóvizet biztosítunk.

Meleg idő esetén megfelelő mennyiségű árnyékos hely áll rendelkezésre. Esős idő esetén korlátozott területű fedett helyet biztosítunk (sátor).

A rajtkaranténban a bemelegítésre kijelölt (és engedélyezett) területről térképet fogunk kihelyezni, kérjük a versenyterület maximális tiszteletben tartását.

Az M/W21E kategóriák indulói rajtszámot kapnak, aminek viselése kötelező. Az érintett versenyzők a rajtszámokat a rajtkarantén bejárata után vehetik át. **Kérjük, hogy a rajtszám rögzítéséhez biztosítótűt mindenki hozzon magával.**

Rajt

Az előrajt a karantén bejáratától látótávolságon belül helyezkedik el. Az előrajtba a tényleges rajtidő előtt 10 perccel (tehát -10-re) kell beállni a versenyzőknek. **Az előrajtba edzők/kísérők már nem léphetnek be.**

Azok a versenyzők, akik számára GPS kerül kiosztásra, a GPS eszközt az előrajtba való beállítás során szükséges felvenniük, aminek viselése kötelező. **A GPS eszközökhöz elsősorban felkarra rögzíthető karpántot áll módunkban biztosítani, akinek ez a módszer nem megfelelő, kérjük, hogy készüljön saját**

GPS mellényel. A GPS eszközök karpánton vagy mellényen kívül más módon (pl.: zsebben, zokniban, stb.) történő viselése nem megengedett.

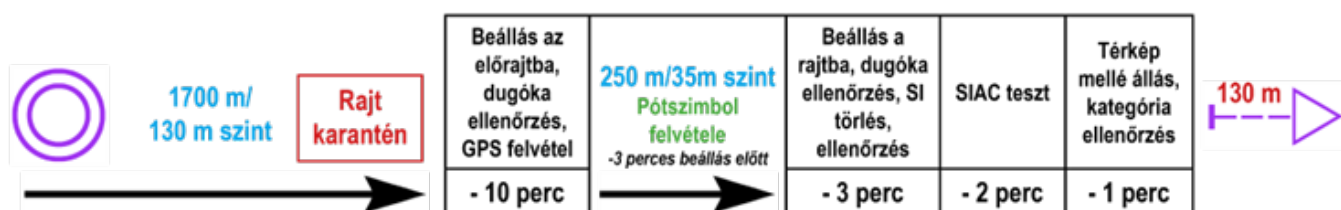
Az előrajtból a rajt távolsága **250 m/35 m** szinttel, kék–fehér szalagozáson.

A rajt felépítése:

- 10 perc – beállítás az előrajtban
- 3 perces beállítás előtt – pótszimbol felvétele
- 3 perc – beállítás, törlés, ellenőrzés
- 2 perc – SIAC teszt
- 1 perc – térkép mellé állás
- RAJT – térképfelvétel, rajtolás

A **nem bajnoki kategóriák** is rajtlista alapján, a leírt rajtprocedúra szerint indulnak.

Az időrajt – térképrajt távolsága: **130 méter**. A **térképrajtig piros–fehér szalagozás vezet, melynek követése kötelező!**



WRE rajt

Az M/W21E kategóriák versenyzői pálcás rajtkapuvál indulnak, ezért ennek a két kategóriának a rajt előtti utolsó percben (-1 perc – térkép mellé állás) egy külön rajtfolyosót alakítunk ki.

A rajtolás a tényleges rajtidőhöz viszonyítva +/- 3 mp-el engedélyezett, a tényleges versenyidőt a pálcás rajtkapun történő áthaladás fogja elindítani.

Felhívjuk a figyelmet, hogy az **M/W21E** kategóriák versenyzői – a leírt időmérési módszer miatt – **kizárólag érintés nélküli pontfogásra alkalmas SIAC dugókaival indulhatnak a KOB-on**. Azoknak a versenyzőknek, akik hagyományos dugókaival neveztek a versenyre, a jelentkezés során térítésmentesen biztosítunk SIAC-ot.

Frissítés

Az M/W21E kategóriákban a pályák kb. 50%-nál, ellenőrző ponton lesz lehetőség frissítésre. A frissítőpontra víz kerül kihelyezésre, egyéni frissítők leadására nincs lehetőség.

Cél

A versenyen két cél kerül kialakításra. Az egyik a versenyközpontban, a másik kihelyezett célként fog funkcionálni.

A kihelyezett cél a következő kategóriákat érinti: M/W14E, 55A, 60A, 65A, 70A, 75A, 80A, M85A, Open B, M/W14B

A kihelyezett cél távolsága a versenyközponttól **1300 m / 0 m** szinttel. A kihelyezett célból a versenyközpontba vezető útvonal nem lesz kiszalagozva, a kötelezően követendő útvonalat a befutás után egy térképen fogjuk feltüntetni.

A kihelyezett célban a versenyidőt a céldoboz érintése állítja meg, ami érintés nélküli Air+ üzemmódba lesz programozva.

Minden egyéb kategória a versenyközpontba fog befutni, ahol annak, aki SIAC – érintés nélküli pontfogásra alkalmas – dugókéval fut, a célba érkezéskor nem szükséges céldobozt érintenie, a versenyidőt a célvonalon való áthaladáskor, a célvonalra lefektetett szőnyeg fogja megállítani. **Mindenki más, aki hagyományos dugókéval versenyzik, annak a célvonalhoz kihelyezett céldobozt manuálisan szükséges érintenie.**

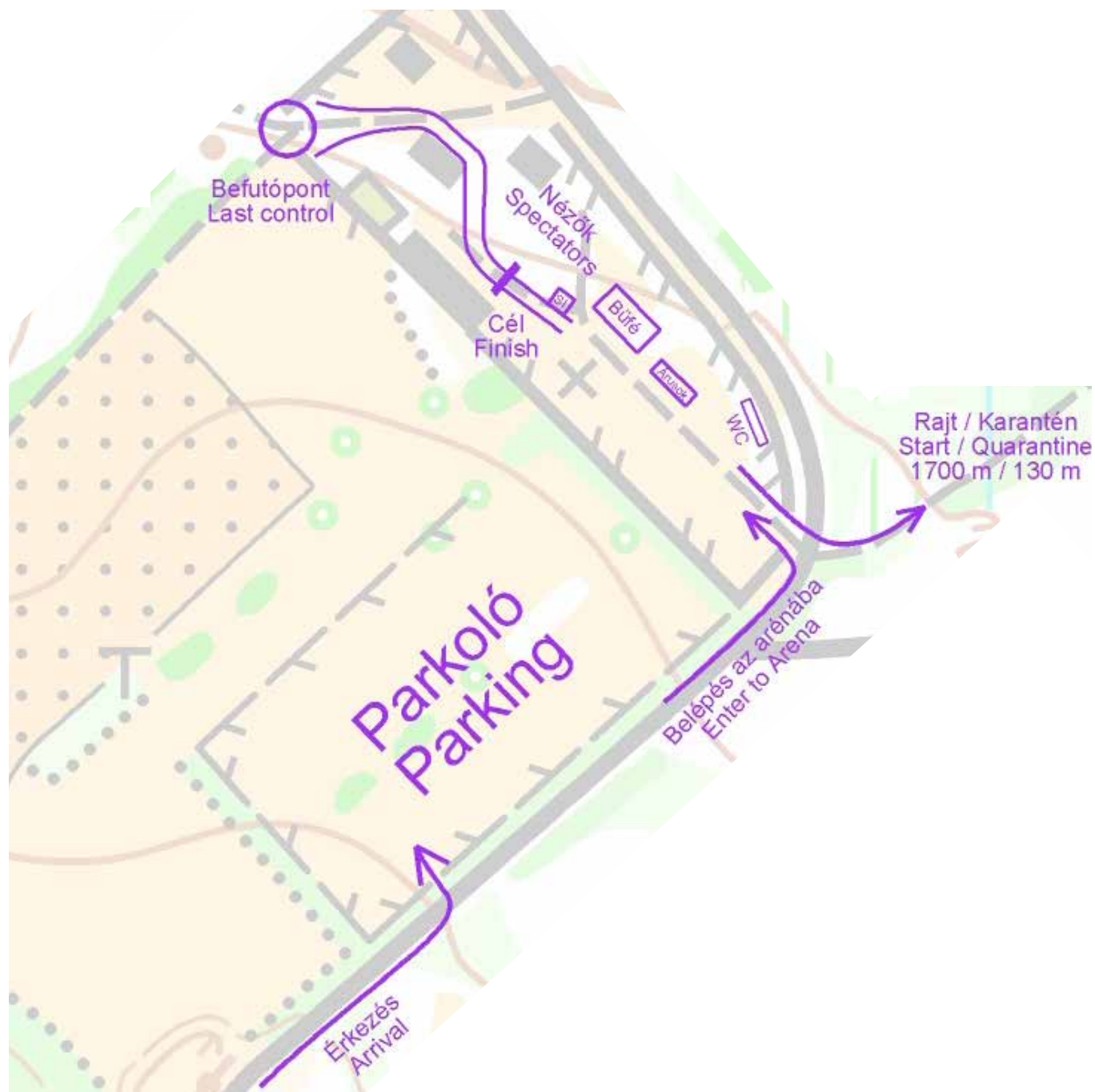
Kiolvasni minden versenyzőnek a versenyközpontban kell, aki a kihelyezett célba fut be, az **16.00 óráig** teheti ezt meg, ellenkező esetben nem lesz értékelhető eredménye.

Befutás után a térképet nem kell leadni.

KOB pályaadatok

Kategória	Táv	Szint	Ell. pont		Kategória	Táv	Szint	Ell. pont
M14E	3,3	120	10		W14E	2,9	95	11
M16E	4	120	14		W16E	3,7	125	15
M18E	4,6	135	17		W18E	4,2	135	14
M20E	5,1	190	18		W20E	4,5	150	16
M21E	5,9	265	20		W21E	5	195	17
M35A	5	200	19		W35A	4,5	190	16
M40A	4,8	180	16		W40A	4,2	170	16
M45A	4,4	160	15		W45A	4	145	14
M50A	4	160	14		W50A	3,5	120	12
M55A	3,6	155	16		W55A	3,2	100	13
M60A	3,4	110	13		W60A	2,8	55	11
M65A	3	90	12		W65A	2,6	50	9
M70A	2,7	90	11		W70A	2,2	15	10
M75A	2,4	15	9		W75A	1,9	10	8
M80A	2,2	15	9		W80A	1,7	10	7
M85A	1,7	10	8					
M14B	2,1	35	9		W14B	1,9	40	7
					OPEN B	1,7	25	6
					OPEN A	4	110	15

KOB célterület



Váltó Országos Bajnokság – 2026. június 7.

“0” idő: 10.00 óra

Váltó összeállítások leadása

A váltók név szerinti összeállítását, legkésőbb **2026. június 7-én**, vasárnap **08.00**-ig kell megadni, az [E-nevezés](#) felületen keresztül.

A későbbi módosításokra az ellenőrző bíró külön engedélyével 20.000 Ft pótdíj befizetése mellett van lehetőség.

A GPS közvetítés miatt, amennyiben egy egyesületen belül, azonos kategóriában több váltó is indul, akkor kérjük, hogy a váltó összeállítások leadásánál figyeljetelek arra, hogy a rajtszámok erőssorrendben kerüljenek kiosztásra. Ez alapján az alacsonyabb rajtszámú váltóba kerüljenek azok a versenyzők, akiktől a jobb eredmény várható.

Váltóforma

3*1 fős szakaszkombinációs (farsta) minden kategóriában.

Bemutató

A térképfelvételt, tömegrajtot, átfutást, célba érkezést, váltást, kifutást **09.45**-kor fogjuk bemutatni.

Karantén

A Váltó OB-n, a GPS közvetítés miatt az alábbi kategóriákban rajtkarantént alkalmazunk:

- M/W21A kategóriák összes futója
- M/W20A kategóriák összes 2. és 3. futója
- M/W18A kategóriák összes 2. és 3. futója
- M/W16A kategóriák összes 2. és 3. futója

A rajtkarantén a versenyközpont mellett kerül kialakításra, a célvázlaton jelölt helyen. A karanténban mobil WC-t és ivóvizet biztosítunk. A karanténban – annak zárásáig – a saját csapatsátrak felállíthatók, valamint az ott elhelyezett mobil WC-k mindenki számára elérhetőek lesznek.

A rajtkaranténba a fent felsorolt kategóriák versenyzői legkésőbb **11.15** óráig kötelesek belépni.

A karanténba tilos bármilyen információ továbbítására vagy vételére alkalmas készüléket, telekommunikációs eszközt (különösen okostelefont, tabletet) bevinni és használni. Ez vonatkozik bármilyen, térkép megjelenítésére alkalmas eszközre is. A GPS-es órák bevihetőek, feltéve, hogy kommunikációra és navigációra nem használják. **Ezen szabályok megszegése a versenyből való kizárást vonja maga után!**

Fentiekén túl – figyelemmel arra, hogy a karantén közvetlenül a versenyközpont mellett helyezkedik el – tilos a karantén területéről bármilyen módon (Pl.: átkiabálással, mutogatással, stb.) olyan személyekkel kommunikálni, akik a karanténon kívül tartózkodnak.

A karanténban kísérők is tartózkodhatnak, amennyiben annak zárásáig belépnek oda, azonban ha elhagyják azt, újból nem térhetnek vissza.

Rajtszám

A Váltó OB rajtszámait vasárnap vehetők át a jelentkezésnél, a rajtszám viselése a mellkason kötelező. Kérjük, hogy a rajtszám rögzítéséhez biztosítótűt mindenki hozzon magával. A rajtszám első 2-3 számjegye a korcsoportot, a 3-4/4-5 jegye a csapat sorszámát (férfiaknál 1-től, nőknél 51-től), a pont utáni számjegy pedig a futási sorrendet jelenti.

Pl.: **2101.1** – M21A kategória 1-es rajtszámmal induló csapatának az 1. futója

Belépés a rajtzónába

A rajtzónába belépéskor minden versenyzőnek a saját felelőssége, hogy élesítse a dugókat (törlés, ellenőrzés). A törlés, ellenőrzés, SIAC teszt dobozok (több garnitúra) a tömegrajt, illetve a váltózóna előtt lesznek kihelyezve.

Térképfelvétel

Tömegrajt (1. futók): Az 1. futók a tömegrajt helyén, a rajtszemélyzet utasításait követve kategóriánként külön sorba (lásd a táblázatot) állnak be, majd a feltekert térképeket a rajtszámuk szerint a rajtszemélyzettől kapják meg. A térképet csak a rajt pillanatában lehet kibontani.

A 2-3. futók a váltózónában a rajtszámuk alapján maguk veszik el a térképtartó állványról az összetekert térképüket. A megfelelő térkép kiválasztása a versenyző felelőssége. A térképfelvétel után a váltózóna nem hagyható el. A térképeket csak a váltás után lehet kibontani!

Kérjük, hogy az összetekert térképeket összefogó befőttes gumikat a váltó zónában kihelyezett zsákba dobjátok majd el.

Tömegrajtok időpontjai

Rajtidő	1. zóna	2. zóna	3. zóna	4. zóna
10:00	M14A	W135A	M205A	
10:05	M135A	W14A	W135A	
10:10	M105A	M165A	W185A	
10:15	W165A	M185A	Open A	Open B
11:00	M16A	W16A		
11:05	M18A	W18A		
11:10	M20A	W20A		
11:30	M21A	W21A		

A még el nem rajtolt versenyzők tömegrajtjának időpontjai:

- M/W14A, M/W105, 135, 165, 185, M205 – **12.15 óra**
- M/W16A, 18A, 20A – **13.10 óra**
- M/W21A – **13.40 óra**

Átfutás, váltás

Minden pálya közös átfutópontot érint. Az átfutópont után a célterületről látható kötelező átfutószakasz következik.

Az átfutószakasz a kordon végéig tart, ezt más a terepen nem jelöli, innen folytatódik a tájékozódási feladat. Az átfutás után a célig hátralevő pályaszakasz teljesítése 3–6 percet vesz igénybe. **Felhívjuk a figyelmet, hogy az átfutás utáni pályaszakaszon, a pályarajz több kategóriában is az átlagosnál nehezebben olvasható!**

A 2–3. futók a váltótársuk átfutásakor léphetnek a váltózónába és vehetik fel a térképüket. A váltás kézráutással történik, a térképet csak ezután lehet kibontani és megnézni.

Az átfutó pont és a kötelező átfutó szakasz a karantén területéről nagyon korlátozottan látható, ezért a karantén kijáratához elhelyezünk egy kivetítőt, ahol megjelöljük az átfutó versenyzők rajtszámát.

Kérjük, hogy minden karanténban tartózkodó versenyző kövesse figyelemmel a kivetítőt, mert a saját váltótársak észlelése a csapatok felelőssége!

A karantént a versenyzők akkor hagyhatják el a váltózóna irányába, amikor a csapattársuk érintette az átfutó pontot.

GPS felvétele a karanténban

A karanténban tartózkodó, GPS viselésére kijelölt versenyzőknek, a váltózónába való belépést megelőzően, a karantén kijáratnál felállított sátorban szükséges felvenni a GPS-t, melynek viselése kötelező.

A GPS eszközökhöz elsősorban felkarra rögzíthető karpántot áll módunkban biztosítani, akinek ez a módszer nem megfelelő, kérjük, hogy készüljön saját GPS mellénnyel. A GPS eszközök karpánton vagy mellénnyen kívül más módon (pl.: zsebben, zokniban, stb.) történő viselése **nem megengedett.**

Kérjük a GPS viselésére kijelölt versenyzőket, hogy a GPS eszközt ne az utolsó pillanatban, a csapattársuk átfutása után, a váltózónába való belépéskor vételezzék fel, hanem lehetőség szerint már a bemelegítés során tegyék ezt meg, ezzel elkerülve a rajt előtti tumultust.

Befutás

Minden befutó versenyzőnek a váltás után érintenie kell a célvonal mögött elhelyezett céldobozt.

A céldoboz nem lesz érintésnélküli módban, ezért a SIAC dugókat is bele kell dugni. A harmadik futók között a mell síkja dönt a célvonalon való áthaladás pillanatában, függetlenül a céldoboz ezt követő érintésének sorrendjétől.

A befutási sorrendet a célbíró dönti el, holtverseny nem lehetséges.

Időrajt – térképrajt távolságok

Tömegrajt – térképrajt távolság: 90 méter

Váltózóna – térképrajt távolság: 150 méter

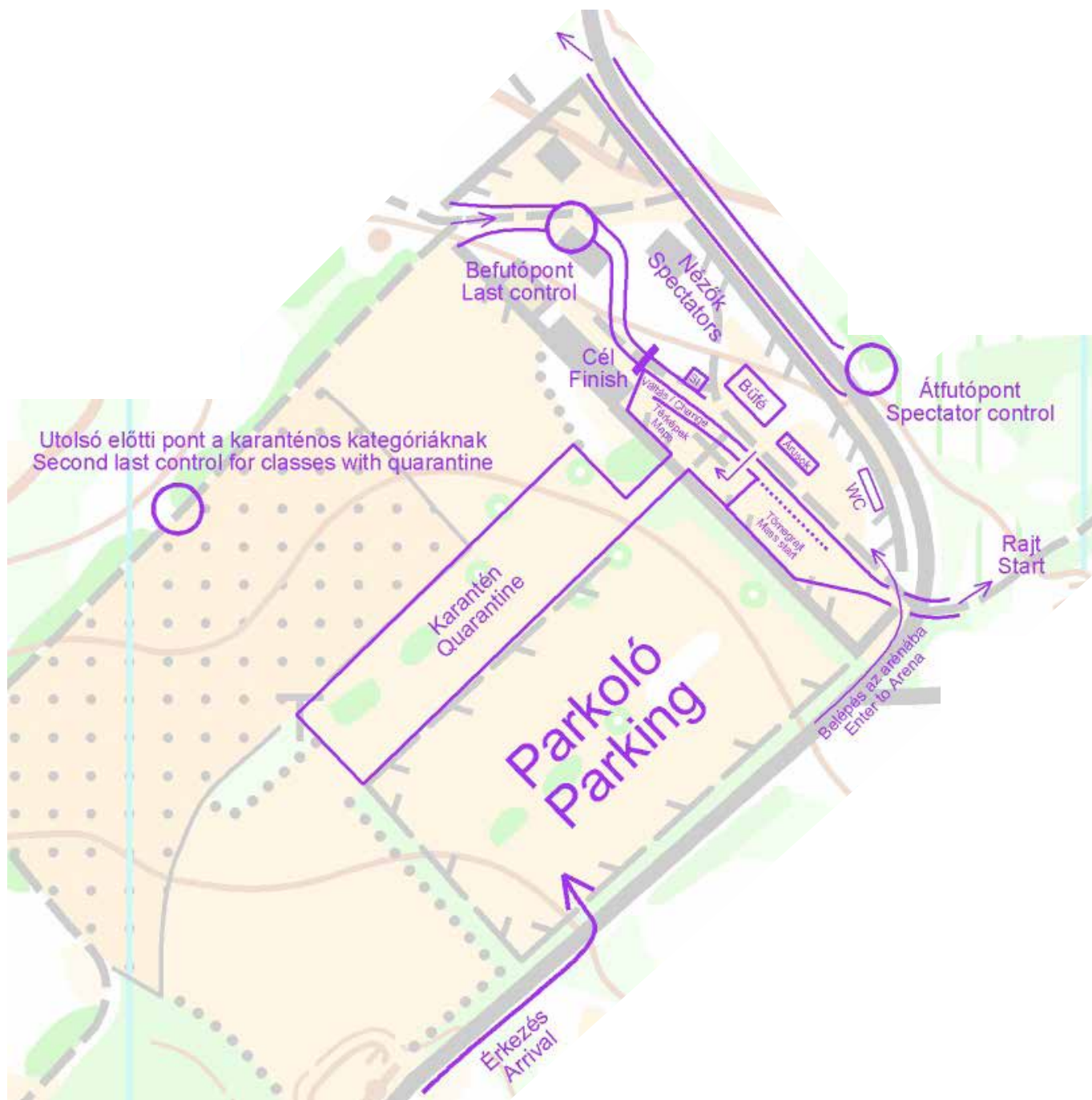
Térképleadás

A térképeket **12.15** óráig le kell adni, ezután a csapatvezetők átvehetik azokat.

VOB pályaadatok

Kategória	Táv	Szint	Ep. száma	Kategória	Táv	Szint	Ep. száma
M14A	3,3	140	15	W14A	2,8	120	15
M16A	3,8	180	16	W16A	3,7	160	14
M18A	4,8	220	16	W18A	4	200	15
M20A	4,9	230	17	W20A	4,1	200	16
M21A	5,7	270	18	W21A	5,1	210	18
M105A	4,7	200	16	W105A	3,1	160	13
M135A	4,2	190	17	W135A	3	140	13
M165A	3,8	170	15	W165A	2,6	100	13
M185A	3,5	150	15	W185A	2	70	10
M205A	2,7	110	14				
OPEN B	2,5	100	9	OPEN A	3,6	200	18


Váltó OB célterület



20
27 **WOC**



VESZPRÉM HUNGARY
WORLD ORIENTEERING
CHAMPIONSHIPS



www.woc2027.hu